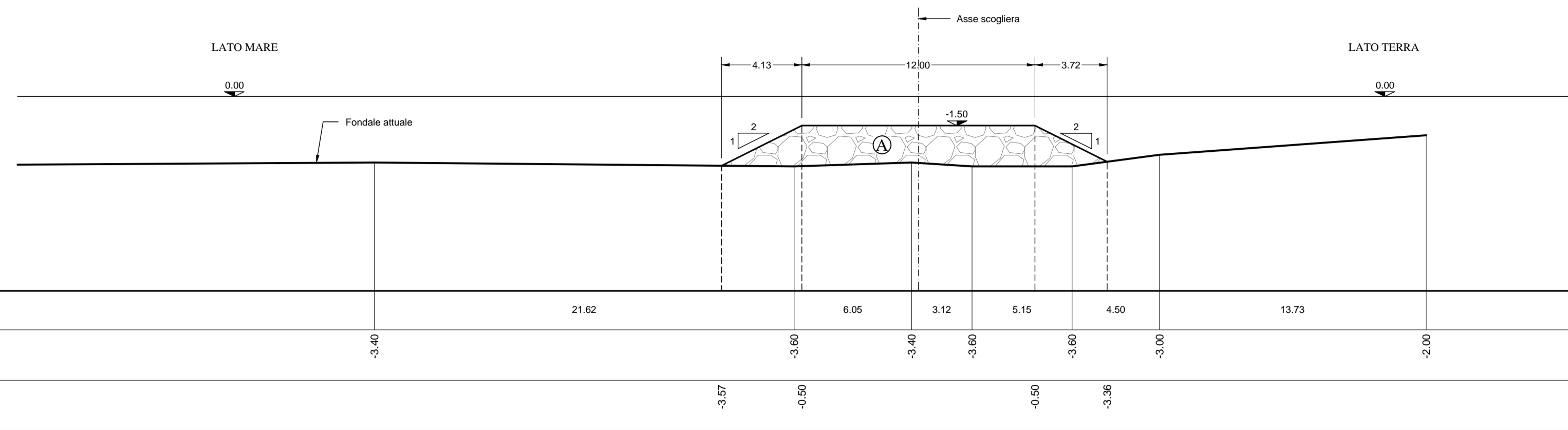
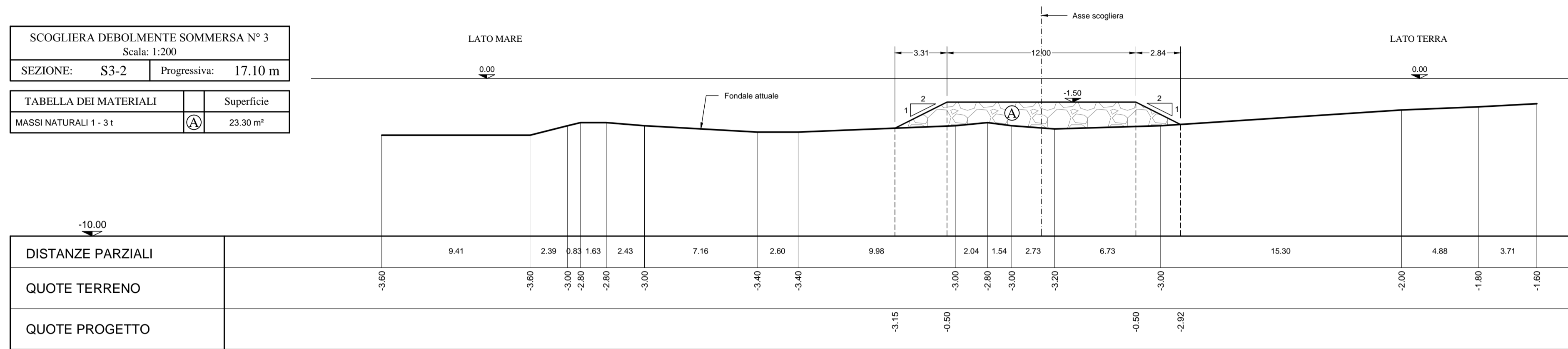


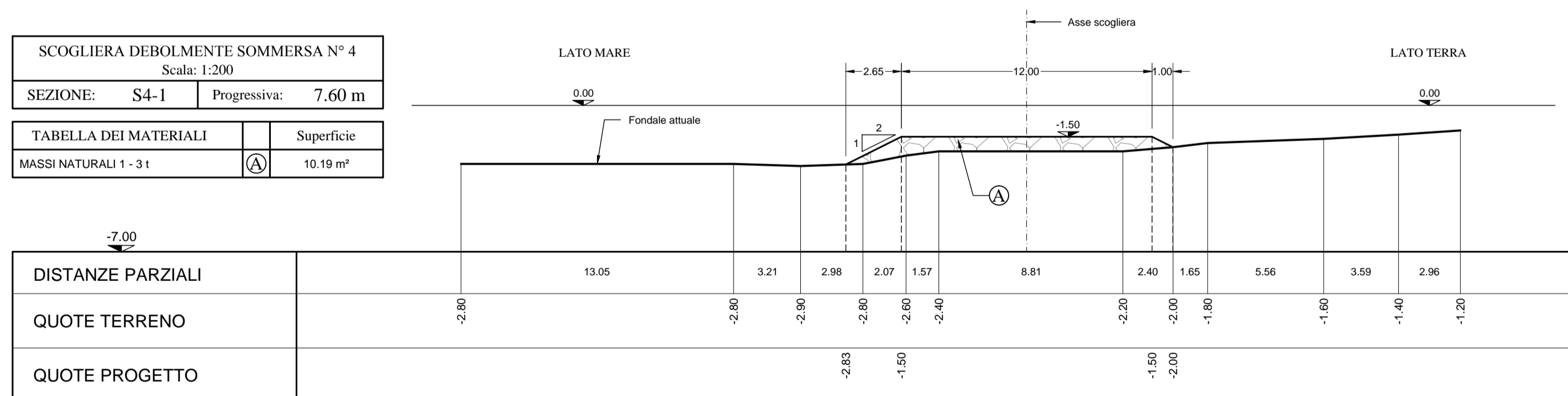
SCOGLIERA DEBOLMENTE SOMMERSA N° 3		Scala: 1:200
SEZIONE: S3-1	Progressiva: 3.10 m	
TABELLA DEI MATERIALI		Superficie
MASSI NATURALI 1 - 3 t	(A)	32.76 m²



SCOGLIERA DEBOLMENTE SOMMERSA N° 3		Scala: 1:200
SEZIONE: S3-2	Progressiva: 17.10 m	
TABELLA DEI MATERIALI		Superficie
MASSI NATURALI 1 - 3 t	(A)	23.30 m²



SCOGLIERA DEBOLMENTE SOMMERSA N° 4		Scala: 1:200
SEZIONE: S4-1	Progressiva: 7.60 m	
TABELLA DEI MATERIALI		Superficie
MASSI NATURALI 1 - 3 t	(A)	10.19 m²



REGIONE ABRUZZO



COMUNE DI ROCCA S. GIOVANNI

INTERVENTO FINALIZZATO ALLA PROTEZIONE DEL LITORALE APPARTENENTE AL COMUNE DI ROCCA SAN GIOVANNI NELLE LOCALITA' "IL CAVALLUCCIO" E "VALLE DELLE GROTTI" - Fondi PAR-FAS 2007-2013

PROGETTO DEFINITIVO-ESECUTIVO

Titolo elaborato :		IL CAVALLUCCIO	
SCOGLIERE DEBOLMENTE SOMMERSE N° 3-4 - SEZIONI DI COMPUTO			
Scala:	1:200	E E G	1 4 0 0 0 T 0 0 9
Committente:	COMUNE DI ROCCA SAN GIOVANNI	Progettazione:	Prof. Ing. Paolo De Girolamo
Responsabile Unico del Procedimento:	Geom. Egidio IEZZI		

Rif. Dis.	Data	Rev.	DESCRIZIONE	Disegnato:	Verificato:	Approvato:
	Aprile 2014	0	EMISSIONE	IOCI		DE GIROLAMO

Dimensioni foglio: A1

Visto del Committente: